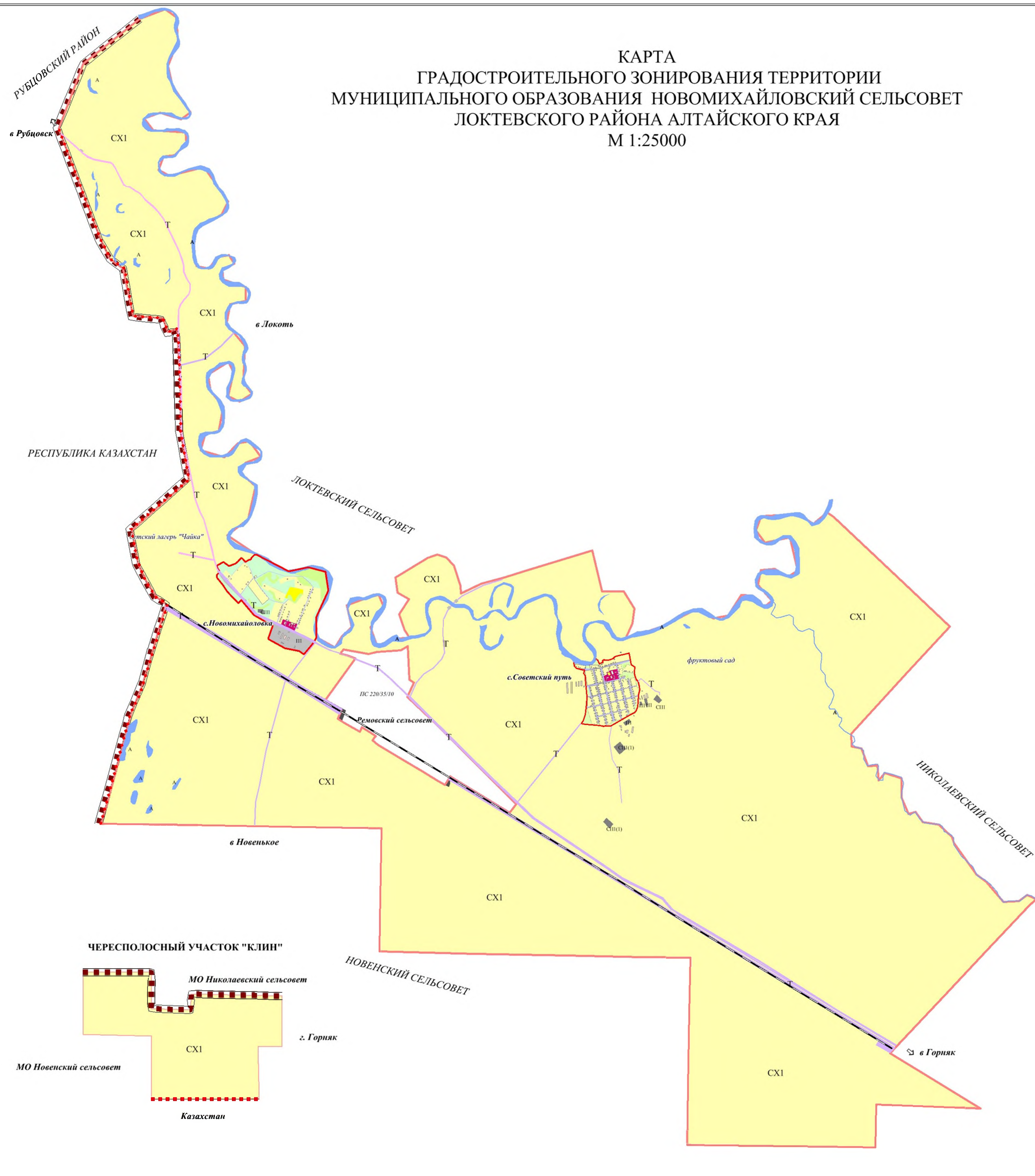






КАРТА  
ГРАДОСТРОИТЕЛЬНОГО ЗОНИРОВАНИЯ ТЕРРИТОРИИ  
МУНИЦИПАЛЬНОГО ОБРАЗОВАНИЯ НОВОМИХАЙЛОВСКИЙ СЕЛЬСОВЕТ  
ЛОКТЕВСКОГО РАЙОНА АЛТАЙСКОГО КРАЯ  
М 1:25000










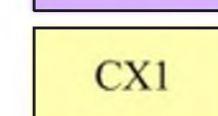



**УСЛОВНЫЕ ОБОЗНАЧЕНИЯ**

**АДМИНИСТРАТИВНЫЕ ГРАНИЦЫ**

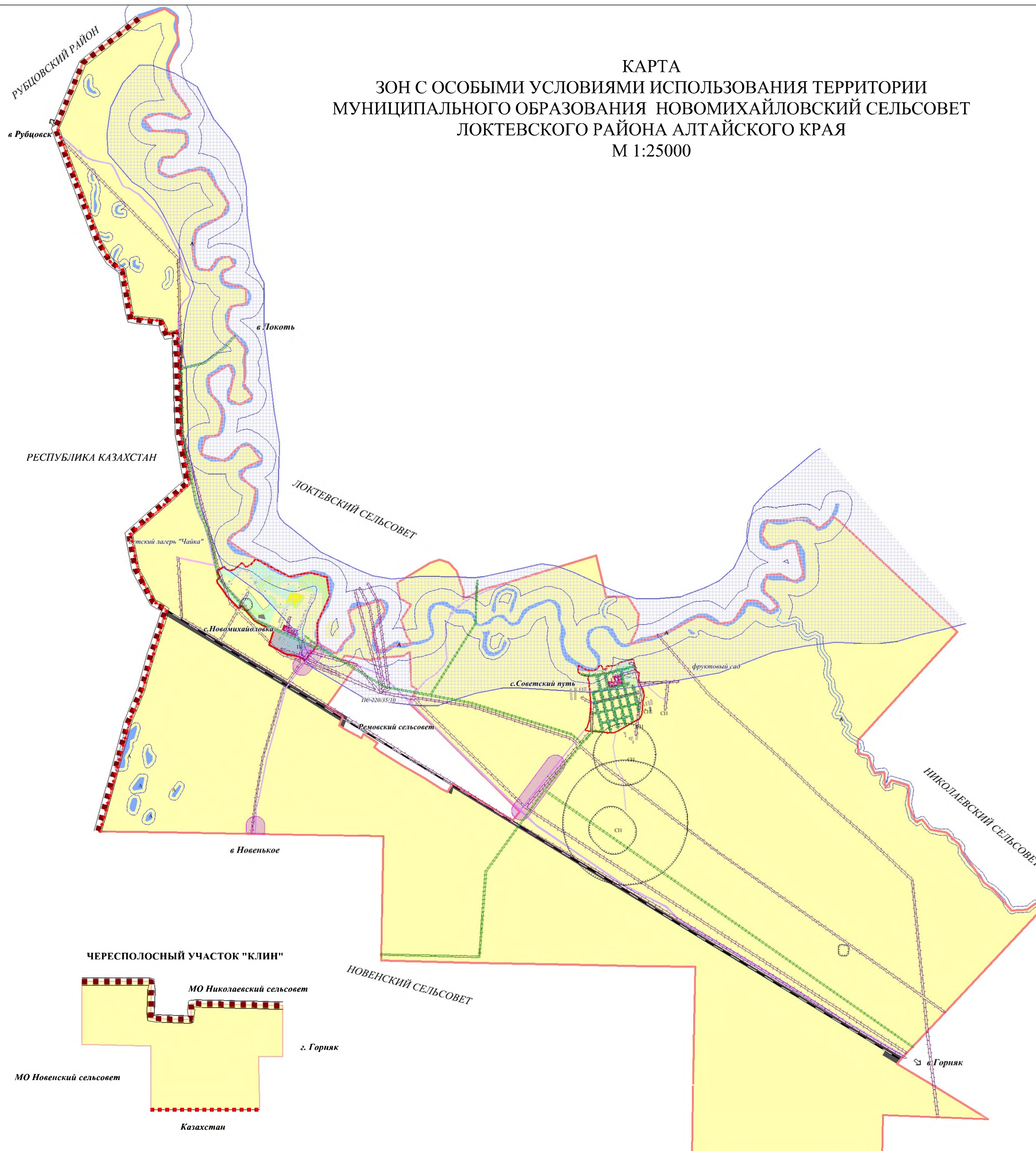
-  существ. граница Российской Федерации
-  граница сельсовета
-  граница населенного пункта
-  приграничная зона

**ТЕРРИТОРИАЛЬНЫЕ ЗОНЫ**

-  Ж1 зона застройки индивидуальными жилыми домами
-  Р зона рекреации
-  А зона акваторий
-  О1 зона делового, общественного и коммерческого назначения
-  П1 производственная зона
-  СП1 зона специального назначения связанная с захоронениями (ритуального назначения)
-  СП1(2) зона специального назначения связанная с захоронениями (складирования и захоронение отходов)
-  ТОП зона иного назначения, в соответствии с местными условиями (территория общего пользования)
-  И зона инженерной инфраструктуры
-  Т зона транспортной инфраструктуры
-  СХ1 Зона сельскохозяйственного назначения







КАРТА  
 ЗОН С ОСОБЫМИ УСЛОВИЯМИ ИСПОЛЬЗОВАНИЯ ТЕРРИТОРИИ  
 МУНИЦИПАЛЬНОГО ОБРАЗОВАНИЯ НОВОМИХАЙЛОВСКИЙ СЕЛЬСОВЕТ  
 ЛОКТЕВСКОГО РАЙОНА АЛТАЙСКОГО КРАЯ  
 М 1:25000

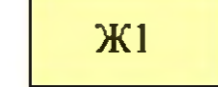




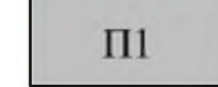
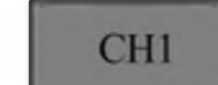

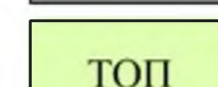




**УСЛОВНЫЕ ОБОЗНАЧЕНИЯ**








**АДМИНИСТРАТИВНЫЕ ГРАНИЦЫ**

-  существ. граница Российской Федерации
-  граница сельсовета
-  граница населенного пункта
-  приграничная зона

**ТЕРРИТОРИАЛЬНЫЕ ЗОНЫ**

-  Ж1 зона застройки индивидуальными жилыми домами
-  Р зона рекреации
-  А зона акваторий
-  О1 зона делового, общественного и коммерческого назначения
-  П1 производственная зона
-  СН1 зона специального назначения связанная с захоронением (ритуального назначения)
-  СН1(1) зона специального назначения связанная с захоронением (складирование и захоронение отходов)
-  ТОП зона иного назначения, в соответствии с местными условиями (территория общего пользования)
-  И зона инженерной инфраструктуры
-  Т зона транспортной инфраструктуры
-  СХ1 зона сельскохозяйственного назначения

**ЗОНЫ С ОСОБЫМИ УСЛОВИЯМИ ИСПОЛЬЗОВАНИЯ ТЕРРИТОРИИ**

-  санитарно защитная зона
-  санитарная зона источников питьевого водоснабжения
-  охранный зона ЛЭП
-  водоохранная зона
-  охранный зона газопровода
-  зона снежного заноса
-  зона возможного подтопления

**ЧЕРЕСПОЛОСНЫЙ УЧАСТОК "КЛИН"**

