

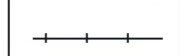




Карта градостроительного зонирования части территории
муниципального образования Ермошихинский сельсовет
(с. Ермошиха) Локтевского района Алтайского края

Масштаб 1:5000

Условные обозначения

Границы:

-  населенного пункта
-  границы территориальных зон
- Границы зон с особыми условиями использования территории:
-  санитарно-защитной зоны
-  водоохранной зоны
-  прибрежно-защитной зоны

Виды территориальных зон	
Код	Наименование
Ж1	Зона застройки индивидуальными жилыми домами
О1	Зона делового, общественного и коммерческого назначения
Сх1	Зона сельскохозяйственных угодий
Сх2	Зона, занятая объектами сельскохозяйственного назначения
СП1	Зона специального назначения, связанная с захоронениями
А	Зона акваторий *
ТОП	Зона иного назначения, в соответствии с местными условиями (территория общего пользования) *

* - территории, на которые действия градостроительных регламентов не распространяются

